

登山遭難者を激減させるための「登山用 3D マップ」の販売を開始

～6月23、24日に名古屋で開催の夏山フェスタに出展～

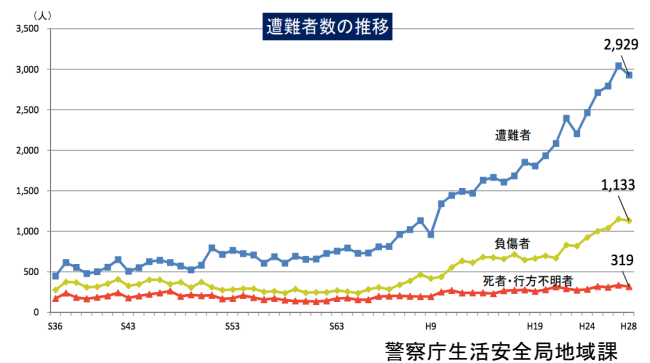
カツミ製作所は登山遭難事故を減らすために開発した登山用の軟質立体地図(商品名: 3D マップ)の販売を開始する。日本の山はすべて製造可能である。650万人の登山者をターゲットとし、320億円規模の市場開拓を行う予定である。まずは、安全意識の高いビギナー登山者に教える登山ガイドにターゲットを絞り、今後1年間で2万枚、2000万円の販売を目指す。

概要



遭難者は毎年増えており、2016年では遭難者3000人うち死亡者300人である。遭難理由の40%は「道迷い」であり、最近起こった新潟の事故も同様である。これらの事故は道を迷わない、迷っても復帰できていれば解決できた可能性が高い。道に迷う理由として地図の見づらさがある。2次元の地図では立体の山を想像しづらく、等高線を読むにはそれなりの訓練が必要である。

カツミ製作所は山の形状がひと目で分かる3次元の地図を開発した。素材には軽くて柔らかい樹脂を使い、持ち運びもやすく、雨の日でも問題なく使える仕様にしてある。

またスマートフォンなどのGPSアプリなどと組み合わせる事で、デジタル機器で現在地を特定し、アナログの3Dマップと平面地図で起伏や傾斜を確認するという使い方を想定する。



商品概要



これまで見づらかった2次元の地図を、立体にしてみやすさを重視した。材質にはやわらかい樹脂を使用し、折りたたみや雨天時でも問題なく使用可能である。

仕様

作成可能な山	日本の山ほぼすべて
材質	柔らかいプラスチック
大きさ	標準 19cm × 290cm
納期	依頼から2週間
購入方法	Webよりお問い合わせください。

会社概要

会社名: 有限会社カツミ製作所 <http://ktsm.co.jp/>
 代表者: 加藤 武志 住所: 愛知県 小牧市弥生町 170 番地 電話: 0568-73-1550
 従業員数: 6人 設立: 昭和41年10月 資本金: 300万円 年商: 1.3億

【当プレスリリースに関するお問い合わせ】

株式会社 有限会社カツミ製作所/広報デスク 加藤 メール: info@ktsm.co.jp
 電話: 0568-73-1550 FAX: 0568-73-1583 携帯: 090-5559-2535